

Aéroliaisons

Principaux aéroports français

version 1

Ce document a pour but de renseigner sur les transports en commun permettant de relier des aéroports et des centres-villes. Il présente différentes solutions avec leurs tarifs, leurs fréquences et leurs temps de trajet.



Par défaut, les tarifs sont supposés normaux, sans réduction, tels qu'ils sont proposés dans leurs lieux de vente. Un tarif **en vert est inférieur ou égal à 2 euros**. Un tarif **en orange est compris entre 2 et 5 euros**. Un tarif **en rouge est supérieur à 5 euros**.



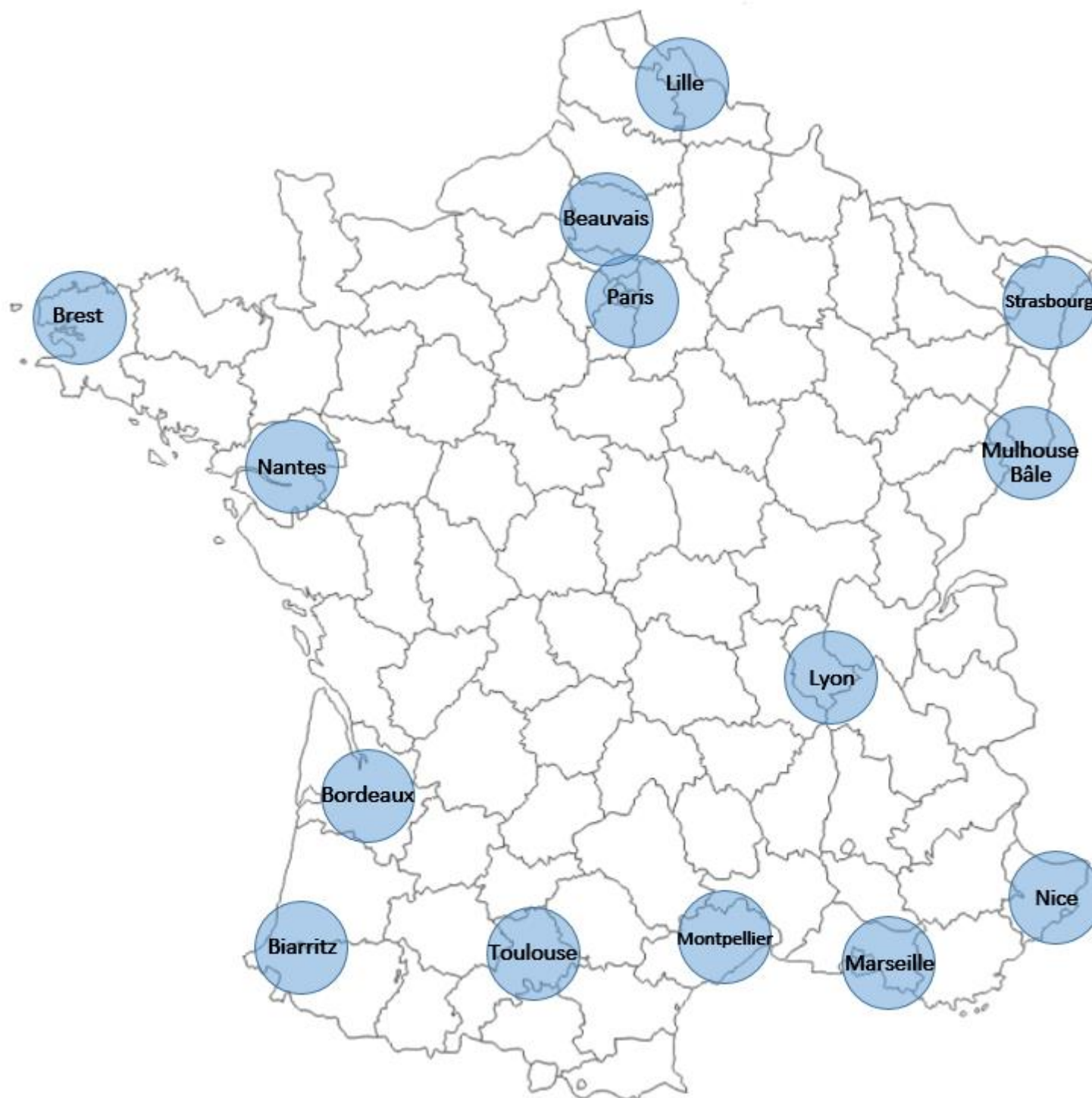
Les fréquences exprimées correspondent généralement à une moyenne en journée. Elles ne s'appliquent pas forcément pour toutes les plages horaires indiquées. Un temps d'attente maximum de **30 minutes est indiqué en vert**, **entre 30 minutes et une heure, en orange**, **supérieur à 1 heure, en rouge**.



Le temps de trajet est celui fourni par les compagnies ou celui constaté par les auteurs. **Inférieur ou égal à 20 minutes, il est indiqué en vert**. **Entre 20 et 45 minutes, il est en orange**. **Au-delà de 45 minutes, il est en rouge**.

Les plages horaires ne sont pas forcément valables tous les jours.

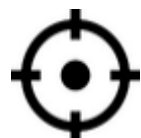
La carte ci-dessous indique les villes traitées. Les aéroports sont ceux de France métropolitaine hors Corse qui accueillent plus d'un million de passagers par an (en 2014).



Ce document est mis à disposition selon les termes de la [Licence Creative Commons Attribution - Partage dans les Mêmes Conditions 4.0 International](https://creativecommons.org/licenses/by-sa/4.0/).

Édité le 10 janvier 2016
Contact : vince [at] vingesafe.fr

Paris – Charles de Gaulle



23 km au nord-est de Paris



10 €

1 train toutes les 10 à 20 minutes

30 à 35 minutes de trajet jusqu'à Paris Nord

Circule de 5h à minuit



11 €

1 bus toutes les 15 à 20 minutes

75 minutes de trajet jusqu'à Opéra

Circule de 5h à 0h30



6 €

1 bus toutes les 15 à 35 minutes

60 à 80 minutes de trajet jusqu'à Paris Est

Circule de 5h30 à 22h30



6 €

1 bus toutes les 15 à 30 minutes

70 à 90 minutes de trajet jusqu'à Nation

Circule de 5h30 à 21h30



17 €

1 bus toutes les 30 minutes

60 minutes de trajet jusqu'à Place Charles de Gaulle

Circule de 5h45 à 23h



17,50 €

1 bus toutes les 30 minutes

75 minutes de trajet jusqu'à Paris Montparnasse

Circule de 6h à 22h30



2 à 6 €


1 bus toutes les 30 à 60 minutes

60 minutes de trajet jusqu'au Louvre

Circule de 5h30 à minuit



Paris – Orly



14 km au sud de Paris



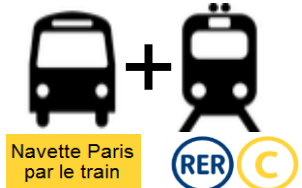
12 €

1 métro toutes les 7 minutes (Orlyval)

1 train toutes les 10 à 15 minutes (RER B)

25 à 35 minutes de trajet jusqu'à Denfert Rochereau

Circule de 6h à 23h




6,15 €

1 bus et 1 train toutes les 15 minutes

30 à 35 minutes de trajet jusqu'à Bibliothèque François Mitterrand

Circule de 5h à 23h30



3,60 €

1 tramway toutes les 6 à 11 minutes en journée

toutes les 15 à 20 minutes en soirée

1 métro toutes les 4 à 10 minutes

45 minutes de trajet jusqu'à Place d'Italie

Circule de 5h30 à 0h30



7,70 €

1 bus toutes les 8 à 15 minutes

À partir de 20 minutes jusqu'à Denfert Rochereau
(selon état du trafic)

Circule de 5h30 à 0h30



12,50 €

1 bus toutes les 20 minutes

50 minutes de trajet jusqu'à Paris Montparnasse

Circule de 5h à minuit



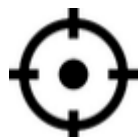
1,80 € (au distributeur) / 2 € (à bord)

1 bus toutes les 20 à 40 minutes

60 minutes de trajet jusqu'à Porte de Choisy

Circule de 5h à minuit

Lyon – Saint Exupéry



25 km à l'est de Lyon



13,20 à 15,90 €

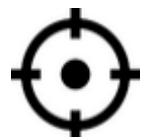
1 tram toutes les 15 minutes

30 minutes de trajet jusqu'à Lyon Part Dieu

Circule de 4h30 à minuit



Nice – Côte d'Azur



Nice



1,80 €

1 train toutes les 10 à 20 minutes

10 minutes de marche du terminal 1 à la gare

7 minutes de trajet jusqu'à Nice Ville

Circule de 6h à 23h



98

6 €

1 bus toutes les 15 minutes

20 minutes de trajet jusqu'à Lenval (Promenade des Anglais)

Circule de 5h30 à minuit



99

6 €

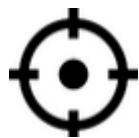
1 bus toutes les 30 minutes

15 minutes de trajet jusqu'à Nice Ville


Circule de 8h à 21h



Marseille – Provence



25 km au nord-ouest de Marseille par la route
10 km au nord-ouest de Marseille à vol d'oiseau



Navette
Airport Train



5,10 €
1 bus et 1 train toutes les 15 à 30 minutes
25 à 35 minutes de trajet jusqu'à Marseille Saint Charles
Circule de 6h à 22h

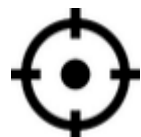


Navette aéroportuaire

8,20 €
1 bus toutes les 15 minutes
30 minutes de trajet jusqu'à Marseille Saint Charles
Circule de 4h à minuit



Toulouse – Blagnac



7 km au nord-ouest de Toulouse



8 €

1 bus toutes les 20 minutes

20 à 45 minutes de trajet jusqu'à Toulouse Matabiau



Circule de 5h30 à minuit



1,60 €

1 tram toutes les 15 minutes

20 minutes de trajet jusqu'à Arènes

Circule de 5h30 à minuit



2 €

3 allers/retours par jour

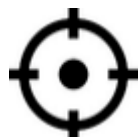
29 minutes de trajet jusqu'à Basso Cambo

Ligne 88


Circule de 7h16 à 8h26



Euroairport Bâle – Mulhouse



3,5 km au nord-ouest de Bâle
20 km au sud-est de Mulhouse




8 €
1 bus et 1 train toutes les 30 minutes en moyenne
30 à 35 minutes de trajet jusqu'à la gare SNCF de Mulhouse
Circule de 5h à minuit



4,40 CHF
1 bus toutes les 7 minutes
20 minutes de trajet jusqu'à la gare CFF de Bâle
Circule de 4h30 à minuit



Beauvais – Tillé



2 km au nord de Beauvais



1 €

1 bus toutes les 45 minutes

15 minutes de trajet jusqu'à la gare de Beauvais

12

Circule de 7h à 19h30



17 €

1 bus par vol


75 minutes de trajet jusqu'à Paris, Porte Maillot

Navette

Circule de 5h à 22h



Bordeaux – Mérignac



12 km à l'ouest de Bordeaux



7,20 €

1 bus toutes les heures

30 à 40 minutes de trajet jusqu'à Bordeaux Saint Jean

Circule de 6h à 23h



1,50 €

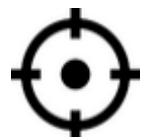
1 bus toutes les 10 minutes

40 à 60 minutes de trajet jusqu'à Bordeaux Saint Jean

Circule de 5h à minuit



Nantes – Atlantique



8 km au sud-ouest de Nantes



8 €

1 bus toutes les 20 minutes

15 minutes de trajet jusqu'à la gare de Nantes

Circule de 5h30 à 23h15

Navette
AÉROPORT



1,50 €

1 bus toutes les 20 à 30 minutes

15 à 20 minutes de trajet jusqu'à Greneraie

Circule de 7h à 20h

98



Montpellier – Méditerranée



7 km à l'est de Montpellier



1,60 €

1 bus toutes les heures

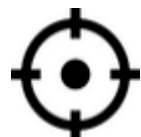
15 minutes de trajet jusqu'à la Place de l'Europe

Circule de 5h30 à 23h

120



Lille – Lesquin



7 km au sud de Lille



8 €

1 bus toutes les heures

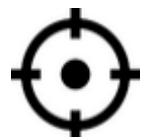
20 minutes de trajet jusqu'à Lille Flandres

Navette

Circule de 5h à 22h



Strasbourg – Entzheim



12 km au sud-ouest de Strasbourg



2,60 €

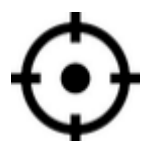
1 train toutes les 15 minutes

10 minutes de trajet jusqu'à Strasbourg Ville

Circule de 5h30 à 22h



Biarritz – Pays Basque



Anglet

1,5 km au sud-est de Biarritz

6 km au sud-ouest de Bayonne



1 €

1 bus toutes les 15 à 30 minutes

10 minutes de trajet jusqu'à la gare de Biarritz

C

Circule de 7h à 21h



1 €

1 bus toutes les 15 à 30 minutes

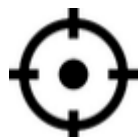
30 minutes de trajet jusqu'à la gare de Bayonne

14

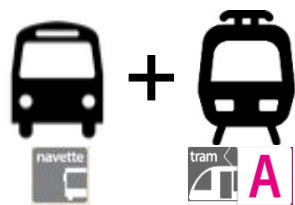
Circule de 6h à 20h



Brest – Bretagne



10 km au nord-est de Brest



1,50 €
1 bus par vol / 1 tram toutes les 12 à 16 minutes
30 minutes de trajet jusqu'à Liberté
Circule de 5h30 à 23h



Crédits photos

Lyon St Exupéry

Photo du tramway Rhônexpress par Allan FRANK. Domaine public.

<https://commons.wikimedia.org/wiki/File:Rhonexpress2.JPG>

Paris Charles de Gaulle

Photo du terminal 1 par [Citizen59](#), sous licence CC BY SA 2.0.

https://commons.wikimedia.org/wiki/File:Vue_a%C3%A9rienne_du_terminal_1_de_CDG,_Paris_2010.jpg

Photo du train (RER B) par [Lionel Allorge](#), sous licence CC BY SA 3.0.

https://commons.wikimedia.org/wiki/File:Chemin_de_Jaumeron_%C3%A0_Gif-sur-Yvette_le_1er_avril_2013_-_12.jpg

Photo du bus (Roissybus) par Flyer, sous licence CC BY SA 3.0.

https://commons.wikimedia.org/wiki/File:RoissyBus-Lion's_City_GL-Opera-1.JPG

Paris Orly

Photo de la façade Orly Sud mise en ligne par [Olivier2000](#), sous licence CC BY SA 2.5.

https://commons.wikimedia.org/wiki/File:Orly_Sud.JPG

Photo du train Orlyval par [Lionel Allorge](#), sous licence CC BY SA 3.0.

https://commons.wikimedia.org/wiki/File:Orlyval_A%C3%A9roport_Orly_Sud_2011_13.jpg

Photo du tramway par [Cramos](#), sous licence CC BY SA 3.0.

https://commons.wikimedia.org/wiki/File:Coeur_d'Orly_Citadis_n%C2%B0703_par_Cramos.JPG

Photo du métro par [Serguei Troughelle](#), sous licence CC BY SA 3.0.

https://commons.wikimedia.org/wiki/File:AX_7_Sully-Morland_MF_88_20080713.jpg

Nice Côte d'Azur

Photo de la tour de contrôle par [Abxbay](#), sous licence CC BY SA 3.0.

https://commons.wikimedia.org/wiki/File:Nice_tour_de_controle.JPG

Photo du train par [Kevin.B](#), sous licence CC BY SA 3.0.

https://commons.wikimedia.org/wiki/File:TER_PACA_Z23500.JPG

Marseille Provence

Photo de la façade de l'aérogare par Supporterhéninois. Domaine public.

https://commons.wikimedia.org/wiki/File:Entr%C3%A9e_aéroport_Marseille.jpg?uselang=fr

Toulouse Blagnac

Photo de la façade de l'aérogare et de l'arrêt de bus par Florian Fèvre de [Transports Urbains Français](#), sous licence CC BY SA 4.0.

https://commons.wikimedia.org/wiki/File:Irisbus_Citelis_18_n%C2%B00972_TISSEO_A%C3%A9roport_Toulouse_Blagnac_-_Florian_F%C3%A8vre.JPG

Photo du tramway par [Maurits90](#), sous licence CC BY SA 3.0.

https://commons.wikimedia.org/wiki/File:Citadis_302_Tramway_de_Toulouse_2011.jpg

Euroairport

Photo de l'aérogare par [Fanny Schertzer](#), sous licence CC BY SA 3.0.

https://commons.wikimedia.org/wiki/File:A%C3%A9roport_B%C3%A2le-Mulhouse_2.jpg

Photo du train par [Smiley.toerist](#), sous licence CC BY SA 3.0.

https://commons.wikimedia.org/wiki/File:TER_200_driving_trailer.jpg

Beauvais Tillé

Photo du bus par Lppa, sous licence CC BY SA 3.0.

https://commons.wikimedia.org/wiki/File:Van_Hool_A330_Hyb_2.jpg

Bordeaux Mérignac

Photo de la tour de contrôle par [Traumrune](#), sous licence CC BY SA 3.0.

https://commons.wikimedia.org/wiki/File:Tower-Bordeaux_02.JPG

Nantes Atlantique

Photo de la façade de l'aérogare par [Deepakp7](#). Domaine public.

https://commons.wikimedia.org/wiki/File:Nantes_atlantique.jpg?uselang=fr

Montpellier Méditerranée

Photo du tarmac par Lécuyer-couqueberg, sous licence CC BY SA 4.0.

https://commons.wikimedia.org/wiki/File:Montpellier_airport.JPG?uselang=fr

Lille Lesquin

Photo de l'aérogare par [Olivier Cleynen](#). Domaine public.

https://commons.wikimedia.org/wiki/File:LIL_airport_main_terminal_%285%29.jpg

Strasbourg Entzheim

Photo de l'aéroport par [Claude TRUONG-NGOC](#), sous licence CC BY SA 3.0.

https://commons.wikimedia.org/wiki/File:A%C3%A9roport_Strasbourg_Entzheim_SXB_avril_2015-04.jpg

Photo du train par [Hugh Llewelyn](#), sous licence CC BY SA 2.0.

https://commons.wikimedia.org/wiki/File:AGC_533_TER_Alsace_Entzheim.jpg

Biarritz Pays Basque

Photo de l'entrée de l'aérogare par [Harrieta171](#), sous licence CC BY SA 3.0.

https://commons.wikimedia.org/wiki/File:Biarritz_A%C3%A9roport.jpg

Brest Bretagne

Photo de la tour de contrôle par [Axwel](#), sous licence CC BY 2.0.

https://commons.wikimedia.org/wiki/File:850487612_cef35c082c_b.jpg

Photo du tramway par [Andrew Nash](#), sous licence CC BY SA 2.0.

https://commons.wikimedia.org/wiki/File:LRT_Brest_France_-_2_%2810086192605%29.jpg

Toutes les images et photographies présentes dans ce document sont la propriété de leurs auteurs respectifs.